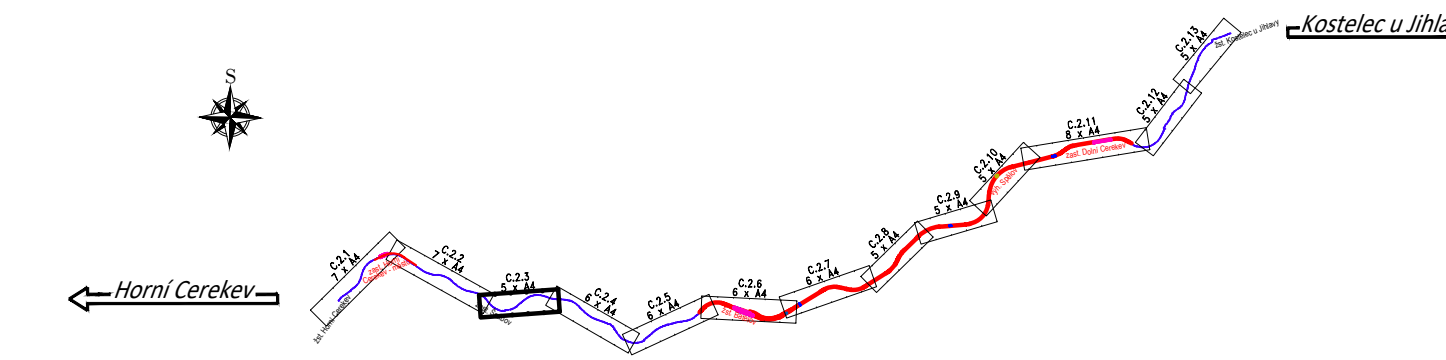







LEGENDA ČAR:

LEGENDA BAREV



	EVROPSKÁ UNIE Evropské strukturální a investiční fondy Operační program Doprava	Ministerstvo dopravy Státní fond dopravní infrastruktury 	
Orientační schéma:		Razítko oprávněné osoby:	
			
Revize:	Datum:	Popis:	Kontroloval:
000	15.11.2022	Čistopis dokumentace	Ing. Stanislav Rýznar

Stavebník/Investor: Adresa:	Správa železnic, státní organizace Dlážděná 1003/7, 110 00 Praha 1	 SPRÁVA ŽELEZNIC
Zástupce investora: Adresa:	Stavební správa západ Sokolovská 1995/278, 190 00 Praha 9	

Zhotovitel stavby:	SAGASTA s.r.o. Novodvorská 1010/14, 142 00, Praha 4 - Lhotka T: +420 261 344 100 E: info@sagasta.cz	 SAGASTA
Zhotovitel objektu:	SAGASTA s.r.o. Novodvorská 1010/14, 142 00, Praha 4 - Lhotka T: +420 261 344 100 E: info@sagasta.cz	 SAGASTA
Hlavní projektant (HIP): Ing. Emil Špaček	Specialista: Ing. Stanislav Rýznar	Odpovědný projektant: Ing. Stanislav Rýznar
		Zpracovatel: Miroslav Galbavý

Název stavby/akce:	Rekonstrukce ŽST Batelov včetně DOZ výhybny Spělov		Označení (S-kód): S 631600134
Název části:	Situační výkres stavby		Označení zhotovitele: 120 150
Název objektu:	Katastrální území: Batelov, Bezúdržbář na Moravě, Dolní Cerekev, Cejle, Horní Cerekev, Kostelec u Jihlavy, Spělov, Svábov		Označení části: C 2 Ozaření objektu/komplexu
Název přílohy:	Katastrální situace		Číslo přílohy: 2 003
Název dílčí části přílohy:	Výkres č.3 - km 65,9 - 66,9		Paré:
Kraj:	Vysočina	TUDU: 1801 24 1801 26 1801 28	1801 M1 1801 N1
Stupeň dokumentace:	Datum zpracování:	Formáty:	Měřítko:
DUSP+PDPS	07/2022	7 x A4	1 : 1000